



Alcaldía de Baní

¡Tu bienestar, nuestra visión!

RNC-415-00012-4

**SERVICIOS
MUNICIPALES**

ESQUEMA DE COLOCACIÓN DE ZAFACONES EN ESPACIOS PÚBLICOS



2026



CARACTERISTICAS GENERALIDADES DEL MUNICIPIO DE BANI

Es el Municipio cabecera de la provincia Peravia en República Dominicana y está ubicado en la sub región de Valdesia, a 65 km al Sur de Santo Domingo. Bani se ubica en el llano costero fronterizo al Sur de la Cordillera Central entre los ríos Nizao y Ocoa, a 5 Km al Norte de la Costa Sur del Mar Caribe.

Limitaciones geográficas de Bani



Bani es sede de la Dirección General Sur central de la Policía Nacional, Dirección Regional Central del Ministerio de Agricultura y la Dirección Regional Sur de la Dirección General de Seguridad de Tránsito y Transporte Terrestre (DIGESETT).

BARRIOS DEL MUNICIPIO DE BANI

BARRIO / SECTOR	ZONA
La Saona	ZONA NORTE
El fundo (los cayuquitos)	
El Maní	
20 casitas	
Barrancones (Villa David, Villa Colina)	
El Padre	
Pueblo nuevo	
Villa Carmen (la paja)	
Los Cajulitos	
Brisas de Guazuma	
El Invi	
Villa Majega (El meneo, hoyo prieto)	
Santa Cruz	
24 de Abril	



La colina	ZONA CENTRAL
Los tiburones	
Las Arepas	
Centro del Pueblo	
Las Marías (Jardines del Sur)	
Los pescadores (Urb. José del Carmen)	
30 de Mayo (19 Marzo, María Carlita)	
Mejoramiento social	
Santa Elena	
Claudia	
Apto Riveras del sur	
Urb. Máximo Gómez	
los melones (javilla)	
El Laurel	ENTRADA DEL PUEBLO
Costa sur	ZONA SUR
Santa Rosa (Robles)	
Urb. Villa Real I,II,III	
Urb. Eneisa	
Los Maestros	
Residencial Palo Blanco	
Hermanos Serret	
Residencial Valera Guzmán	
Residencial Margarita	
Residencial Costa del Sol	
Residencial Costa Sur	
El Llano	CAMPOS
Boca Canasta	
Cañasfisto	
Peravia	
Fundación de Peravia	
Rio Arriba	
Calderas	
Salinas	
Los cateyes	
Valdesia	
Honduras	
El Recodo	
Monte Bonito (Monte Llano)	



COLOCACION DE ZAFACONES EN ESPACIOS PUBLICOS EN EL MUNICIPIO

Los zafacones pequeños y/o papeleras son importantes para mantener la limpieza de las calles y espacios públicos; el Municipio de Bani es consciente de esta necesidad por esto tiene instalado en la mayoría de sus espacios abiertos como en las plazoletas y parques, papeleras y tanques; sin embargo, es necesaria la instalación de algunas unidades de papeleras en las calles principales y comerciales del Municipio donde regularmente el número de peatones y vehicular es alto.



Se deben tomar algunos criterios para la colocación de los zafacones, tales como: densidad, población, utilidad, separación, tipo de zona; residencial, comercial, industrial, entre otros.

	Mujeres	Hombres	Total
Bani	53,173	49,458	102,631

Los zafacones deben poseer una ubicación al alcance de los usuarios para facilitarles la recopilación y almacenamiento temporal de la basura. Es conveniente que estos elementos sean accesibles y manejables, para facilitar su uso. Para evitar la contaminación, es recomendable que impida el almacenamiento de agua y la salida de los malos olores. Asimismo, es pertinente que el interior sea removible, de tal forma que se facilite el vaciado de los desperdicios. La ubicación, distribución y remplazamiento del basudero estarán supeditados a conservar los espacios suficientes para el tránsito peatonal en aceras continuas sin obstáculos. En especial en la parte inmediata a los parámetros de bardas y fachadas.



Alcaldía de Bani

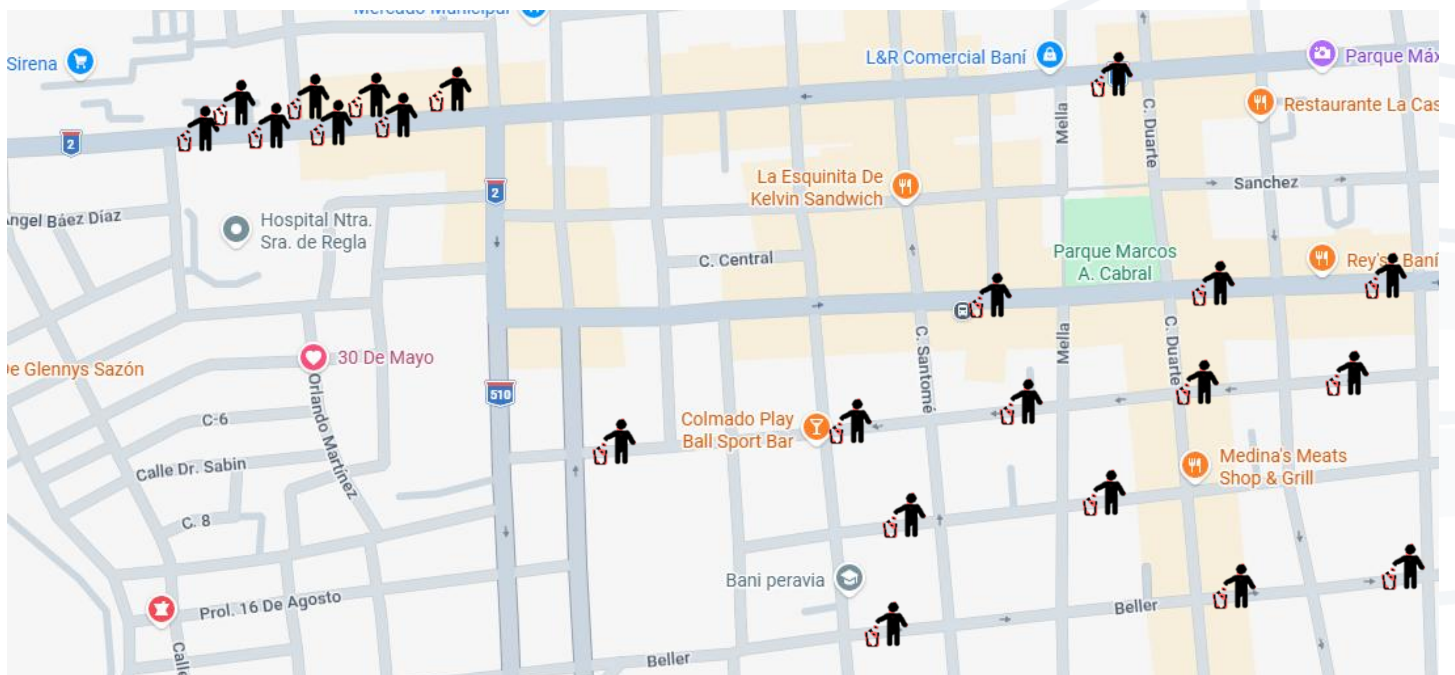
¡Tu bienestar, nuestra visión!

RNC-415-00012-4

SERVICIOS MUNICIPALES



Tomando en cuenta los criterios anteriores para el Municipio de Bani se instalaron zafacones o papeleras solo en el área comercial con flujo alto peatonal y vehicular. En las calles principales con una separación aproximada de 400 a 700 metros (Av. Máximo Gómez, Presidente Billini, Sánchez) y otras no menos importantes, pero con disminución de flujo peatonal o vehicular con separación de aproximadamente 800 metros (Duarte, Santomé, Mella) la colocación se realizó cerca de las esquinas y postes de luz, para evitar obstaculizar la vía del peatón, que no fueran de gran tamaño para evitar la colocación de fundas de basura y permitir que el peatón ponga sus desechos en un recipiente adecuado.



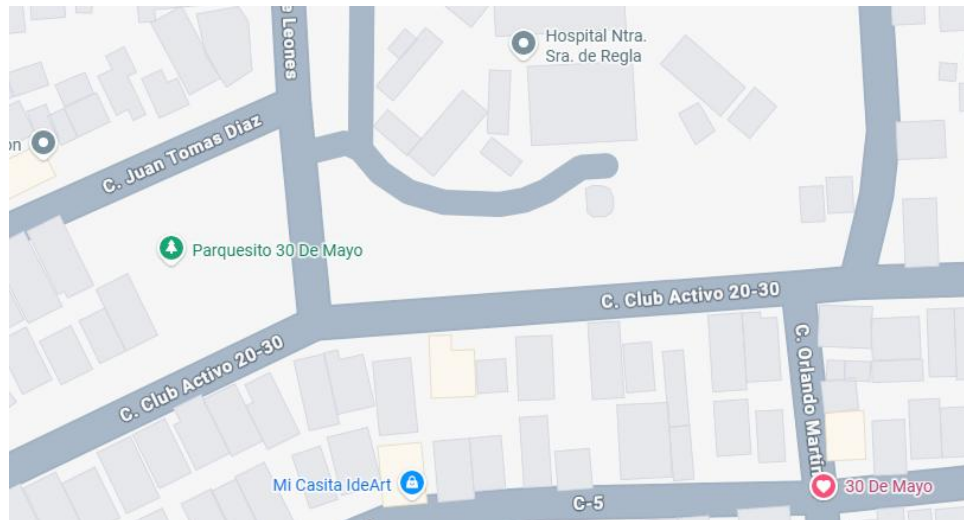
C/ Sánchez, Esq., Mella, Baní, Provincia Peravia, Tel.: (809) 346-4300 Ext: 289
Correo: info@bani.gob.do Web: ayuntamientobani.gob.do



También se realizaron levantamientos de seguimiento en algunos parques de Baní donde se evaluó la ubicación y la cantidad de zafacones para la generación de residuos en estos lugares.

PARQUESITO 30 DE MAYO

Está ubicado en el sector 30 de Mayo, frente al Hospital Nuestra Señora de Regla.



Este parque tiene tres entradas diferentes y se encuentra abierto de 8:00 Am a 6:00 Pm, en la supervisión realizada pudimos ver que el zafacón que está ubicado en una de las entrada no es suficiente, ya que siempre permanece lleno, después de varios días de seguimiento vimos que la generación de residuos no era del parque en sí, sino de moradores cercanos y se procedió a realizar llamados de atención.

Foto 1



Foto 2: entrada principal



Foto 3: entrada de respaldo

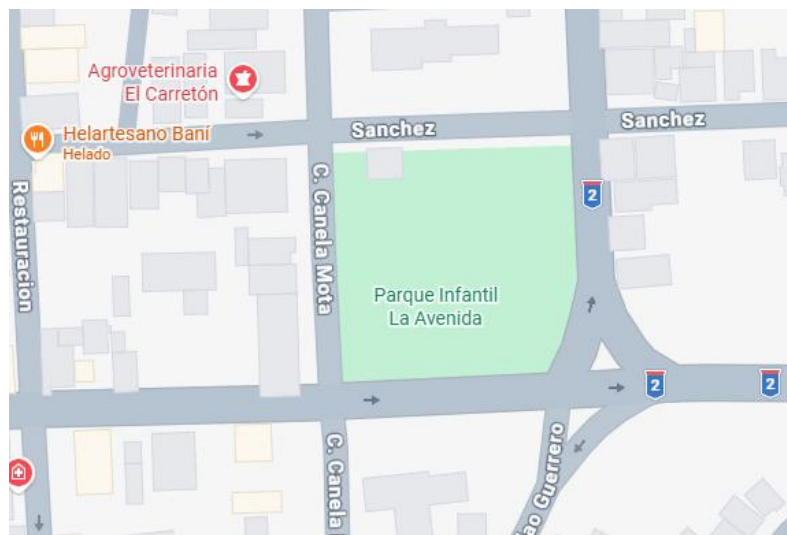


Nota: en la **foto 2** podemos ver que los desechos están enfunda para ser recogidos por el camión recolector y en la **foto 3** se observa la cantidad de residuos generados de fuentes externas.

También estamos en proceso para la colocación de otro zafacón ya que solo 2 no dan basto para este parque.

PARQUE ENCARNACION ECHAVARRIA (LA AVENIDA)

El parque la avenida está ubicado en la calle Canela Mota Esq. carretera Sánchez.



Este es un parque infantil que posee juegos de recreación y en las tardes realizan actividades deportivas, estas características hacen de este sitio un lugar concurrido, razón por la cual posee gran cantidad de zafacones y actualmente cuenta con 7; 3 en la entrada, 2 en las áreas de juego y 2 en las áreas comunes del parque, esto con el fin de facilitar la limpieza y evitar que los niños cuando estén jugando tiren los desechos en el suelo.



Foto 5



Después de la supervisión he observado que los días de semana no se llenaban los zafacones pero sin embargo los fines de semana si se llenaban.

Foto 6



En esta imagen se muestran 3 de 7 zafacones los cuales se encontraban vacíos porque ya el camión recolector se había llevado los residuos.

PARQUE LOS MELONES

Este es un pequeño parque ubicado en el sector de los melones en la calle Mayagüez, el cual cuenta con 2 zafacones que se mantienen regularmente vacíos.

Foto 7



En esta imagen podemos observar que los 2 zafacones están vacíos.

PARQUE FRANCISCO MATOS (LA GALLERA)



El parque Francisco Matos, más conocido como la gallera está ubicado en la calle Luis Álvarez, este parque es concurrido en horas de las mañanas por personas de la tercera edad y en horas de la tarde por mujeres que realizan actividades deportivas (zumba) razón por la cual cuenta con 4 tanques y a eso le agregamos que la extensión del parque es amplia y por tal motivo la generación de residuos aumenta.

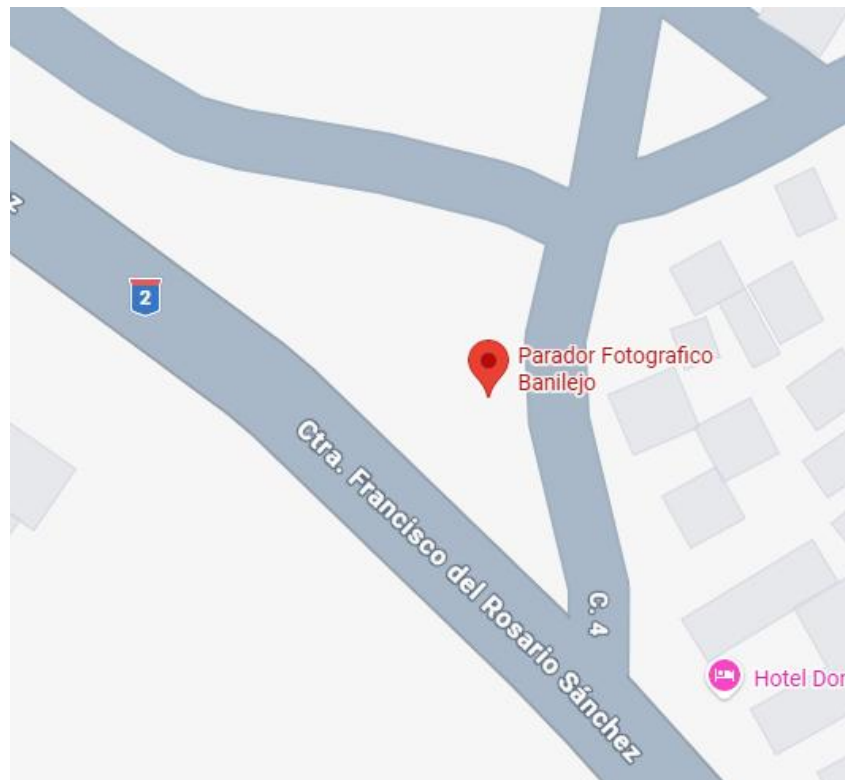


Foto 8



Todas las mañanas se dispersan los tanques en diferentes lugares del parque y los días de recolección se ponen justo cerca de la puerta para que el camión los recoja.

PARQUE DE LA IDENTIDAD BANILEJA





El parque de la identidad Banileja o parador fotográfico está ubicado en la carretera Francisco Del Rosario Sánchez; este parque es el que da la bienvenida a todo aquel que nos visita con el fin de mostrar las tradiciones y la cultura de nuestro hermoso Municipio.

Foto 9



Este parque cuenta con 11 papeleras o zafacones para facilitar la limpieza y para que todo el que vaya pueda tirar los desechos en las papeleras y no estén en el suelo.

Foto 10



Foto 11





PARQUE MARCOS A. CABRAL Y PLAZOLETA



Este parque está ubicado en el centro del pueblo, en la calle Presidente Billini, al ser el parque central es el más concurrido de todos y es utilizado para diferentes eventos como feria del libro, feria del mango, entre otros.

Foto 12



Foto 13



Por sus características particulares siendo este el parque principal tiene un flujo constante de personas, en horas de la tarde es común ver como se alimentan las palomas y es área de esparcimiento para niños y adultos de Bani, en este parque se tiene un cuidado especial ya que su recolección es diaria.



LISTADO DE COLOCACION DE ZAFACONES/ TANQUES EN ESPACIOS PUBLICOS

LUGAR	DIRECCION	TIPO
PARQUES Y PLAZOLETAS		ZAFACONES
Parque 30 de Mayo	C/ Club de leones Esq. Calle Club activo 20-30, frente al Hospital Nuestra Señora de Reglas	2
Parque de Salinas	Carretera Máximo Gómez	3
Parque Encarnación Echavarría (La Avenida)	C/ Canela Mota Esq. Calle Sánchez	7
Parque Marcos A. Cabral	C/ Presidente Billini	8
Plaza de la Cultura Joaquín Inchaustegui	C/ Presidente Billini	13
Parque Francisco Matos (La Gallera)	C/ Duvergé Esq. Presidente Victoria	4
Parque Los Melones	C/ Mayagüez	2
Parque Costa Rica	Av. Máximo Gómez, entrada de Brisas de Guazuma	2
Parque Máximo Gómez	Av. Máximo Gómez Esq. Mella	2
Parque de Cañafistol	C/ Mella, Cañafistol	3
Parque de la Identidad Banileja	Carretera Francisco del Rosario Sánchez	11
Parque del Llano	C/ Duarte Esq. Andrés Pena Cabral	1
Los Almendros	Playa los Almendros	4
Total		62

ESPACIOS PUBLICOS, CALLES Y AVENIDAS		
LUGAR	DIRECCION	ZAFACONES
Máximo Gómez	Av. Máximo Gómez Esq. Gastón F. Deligne	2
Máximo Gómez	Av. Máximo Gómez Esq. Mella	2
Máximo Gómez	Av. Máximo Gómez Esq. Nuestra Señora de Regla	1
Máximo Gómez	Av. Máximo Gómez, desde los chinos frente a la bomba del mercado hasta rehabilitación de extremo a extremo	8
Presidente Billini	C/ Presidente Billini con Joaquin Inchaustegui	1
Presidente Billini	C/ Presidente Billini con Santomé	3
Presidente Billini	C/ Presidente Billini con Mella	3
Presidente Billini	C/ Presidente Billini con Nicolás Heredia	1
Presidente Billini	C/ Presidente Billini con Nuestra Señora de Regla	2
Sánchez	Calle Sánchez ente Santomé y Nuestra Señora de Regla	4
Duarte	Calle Duarte entre Presidente Billini y Máximo Gómez	3
Entrada de Bani, Peravia	Carretera Sánchez	2
Frente a la fortaleza	Carretera Sánchez	2
Fabio Herrera	Av. Fabio Herrera, entrada de Boca Canasta 1	2
Fabio Herrera	Av. Fabio Herrera, antes del Residencial Don Marcelo	2
Fabio Herrera	Av. Fabio Herrera, entrada Villa Jesuana	2
Total		40
Total general de zafacones y tanques		102

**RECOLECCION DE PARQUES Y PLAZAS**

LUGAR	DIRECCION	RECOLECCION FICHAS
PARQUES Y PLAZOLETAS		
Parque 30 de Mayo	C/ Club de leones Esq. Calle Club activo 20-30, frente al Hospital Nuestra Señora de Reglas	F-090
Parque de Salinas	Carretera Máximo Gómez	F-00
Parque Encarnación Echavarría (La Avenida)	C/ Canela Mota Esq. Calle Sánchez	F-026
Parque Marcos A. Cabral	C/ Presidente Billini	F-08
Plaza de la Cultura Joaquín Inchaustegui	C/ Presidente Billini	F-08
Parque Francisco Matos (La Gallera)	C/ Duvergé Esq. Presidente Victoria	F-049
Parque Los Melones	C/ Mayagüez	F-059
Parque Costa Rica	Av. Máximo Gómez, entrada de Brisas de Guazuma	F-071
Parque Máximo Gómez	Av. Máximo Gómez Esq. Mella	F-026
Parque De Cañafistol	C/ Mella, Cañafistol	F-00
Parque De La Identidad Banileja	Carretera Francisco del Rosario Sánchez	F-095
Parque Del Llano	C/ Duarte Esq. Andrés Pena Cabral	F-093
Los Almendros	Playa los Almendros	F-091

ESPACIOS PUBLICOS, CALLES Y AVENIDAS		
LUGAR	DIRECCION	RECOLECCION
Máximo Gómez	Av. Máximo Gómez Esq. Gastón F. Deligne	F-026
Máximo Gómez	Av. Máximo Gómez Esq. Mella	
Máximo Gómez	Av. Máximo Gómez Esq. Nuestra Señora de Regla	
Máximo Gómez	Av. Máximo Gómez, desde los chinos frente a la bomba del mercado hasta rehabilitación de extremo a extremo	
Presidente Billini	C/ Presidente Billini con Joaquin Inchaustegui	
Presidente Billini	C/ Presidente Billini con Santomé	
Presidente Billini	C/ Presidente Billini con Mella	
Presidente Billini	C/ Presidente Billini con Nicolás Heredia	
Presidente Billini	C/ Presidente Billini con Nuestra Señora de Regla	
Sánchez	Calle Sánchez ente Santomé y Nuestra Señora de Regla	
Duarte	Calle Duarte entre Presidente Billini y Máximo Gómez	
Entrada de Bani, Peravia	Carretera Sánchez	F-089
Frente a la fortaleza	Carretera Sánchez	F-026 Y F-088
Fabio Herrera	Av. Fabio Herrera, entrada de Boca Canasta 1	
Fabio Herrera	Av. Fabio Herrera, antes del Residencial Don Marcelo	
Fabio Herrera	Av. Fabio Herrera, entrada Villa Jesuana	



Alcaldía de Baní

¡Tu bienestar, nuestra visión!

RNC-415-00012-4

**SERVICIOS
MUNICIPALES**

ANEXO

HOJAS DE SEGUIMIENTO



Alcaldía de Baní

¡Tu bienestar, nuestra visión!

RNC-415-00012-4

FORMULARIO DE VERIFICACION DE ZAFACONES

Lugar: Entre Santomé y Nuestra Señora de Reglas
Calle: Sanchez Parque: _____

Día	Estado		Observación
	Lleno	Vacío	
Lunes	2	2	
Martes	3	1	
Miércoles	2	2	
Jueves	1	3	
Viernes	2	2	
Sábado	3	1	
Domingo	3	1	

Revisado por el supervisor: _____



Alcaldía de Baní

¡Tu bienestar, nuestra visión!

RNC-415-00012-4

**SERVICIOS
MUNICIPALES**



Alcaldía de Baní

¡Tu bienestar, nuestra visión!

RNC-415-00012-4

FORMULARIO DE VERIFICACION DE ZAFACONES

Lugar: Entre Presidente Billini y Maximo Gomez

Calle: Duarte Parque: _____

Día	Estado		Observación
	Lleno	Vacío	
Lunes	2	1	
Martes	3		
Miércoles	1	2	
Jueves	2	1	
Viernes	2	1	
Sábado	1	2	
Domingo	3		

Revisado por el supervisor: _____



Alcaldía de Baní

¡Tu bienestar, nuestra visión!

RNC-415-00012-4

SERVICIOS MUNICIPALES



Alcaldía de Baní

¡Tu bienestar, nuestra visión!

RNC-415-00012-4

FORMULARIO DE VERIFICACION DE ZAFACONES

Lugar: Desde los Chinos Frente a la bomba del Mercado hasta rehabilitación

Calle: Av. Maximo Gomez Parque: _____

Día	Estado		Observación
	Lleno	Vacío	
Lunes	3	5	
Martes	2	6	
Miércoles	4	4	
Jueves	5	3	
Viernes	1	7	
Sábado	6	2	
Domingo	7	1	

Revisado por el supervisor: _____

ATENTAMENTE

Ashly Martinez
DIRECCIÓN DE SERVICIOS MUNICIPALES
SRA. ASHLY MARTINEZ SANTANA

